

-
-
-

Zaanse Rijweg




De chemie van een
verbinding

DSMB afdeling Ruimtelijke Ordening 5 oktober 2000

De opgave



Verbinding




Beeldmerk




**Logische
drager**

Een weg van tegenstellingen



eenduidigheid



diversiteit




concentratie



spreiding

-
-
-



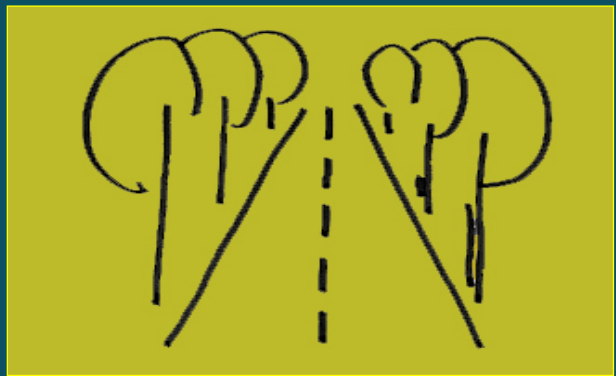
dwarsverbanden



continuïteit



snelheid



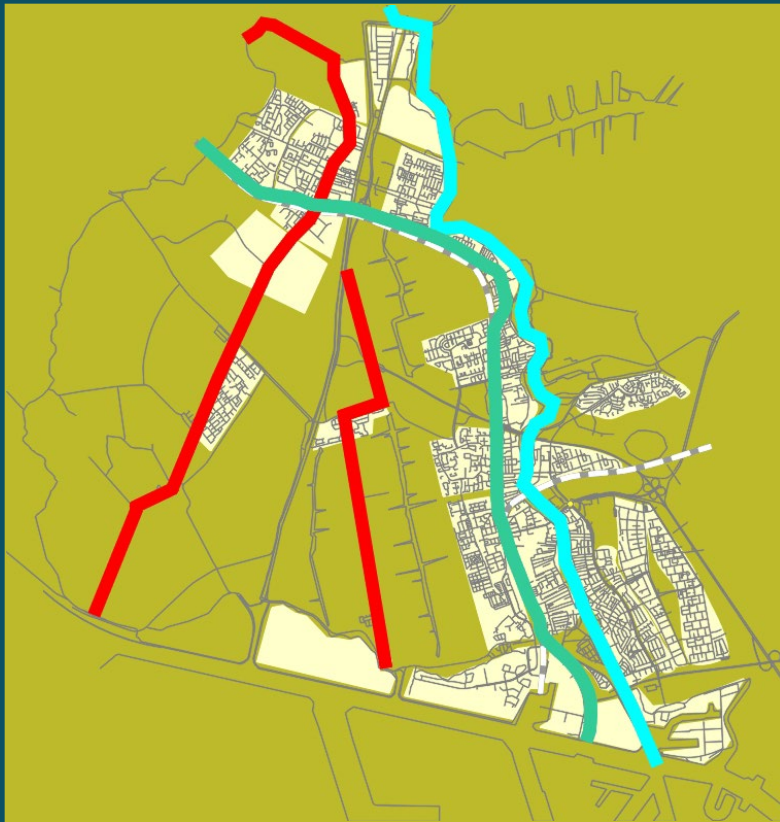
beeld

-
-
-
-
-
-
-
-

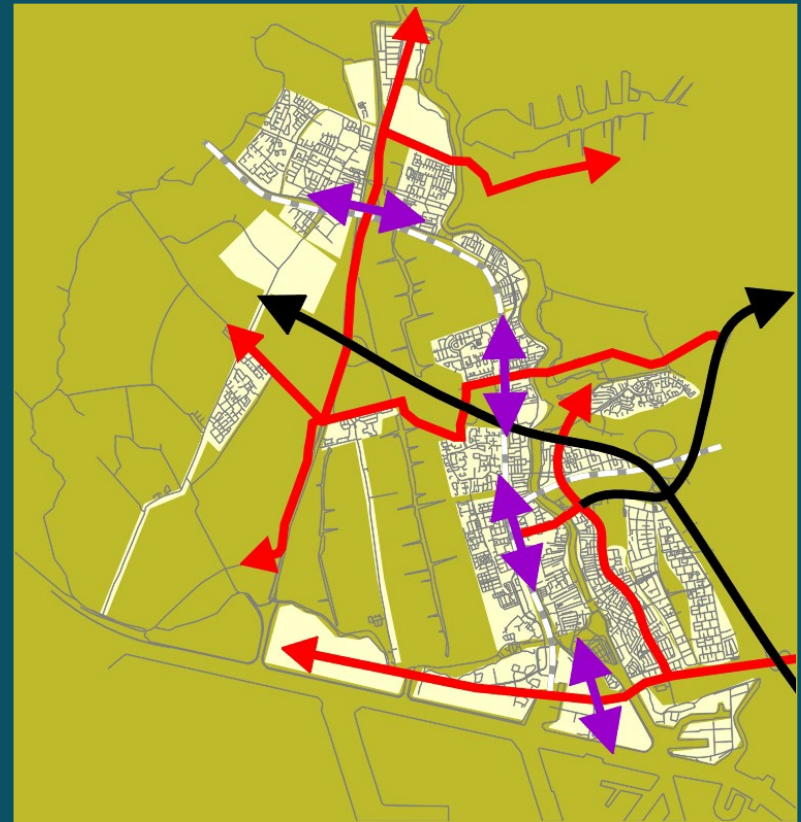
De Stations en het Spoor



De Rijweg in de Stad

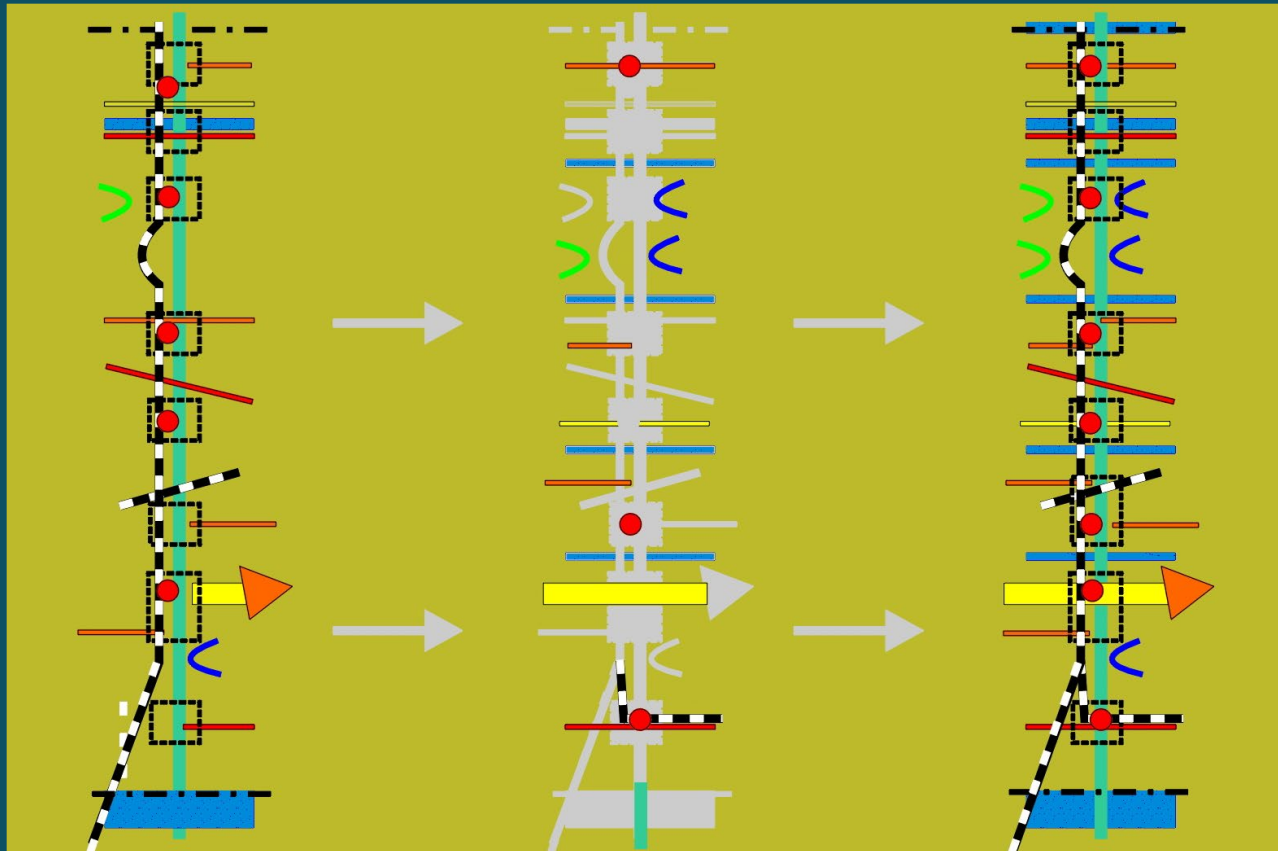


Lange lijnen



Stedelijk netwerk

De Chemie van de Verbinding



Nu

Ingrepen

Straks

Wijken



Van Provinciale weg naar Oprijlaan

Wijken



Van Provinciale weg naar Straatweg

Wijken



Van Parkautoweg naar Veldlaan

Wijken



Van Wandelweg naar Wandelweg

Wijken



Van Stadsautoweg naar Parklaan

Wijken



Van Stadsweg naar Woonbos

Wijken



Van Stadsstraat naar Stadsstraat

Wijken



Van Bedrijvenweg naar Boulevard

Wijken



Van Industrieweg naar Veerlaan

Lijnen

Zuiderham

Watering

Sluissloot

Papenpadsloot

Noordzeekanaal

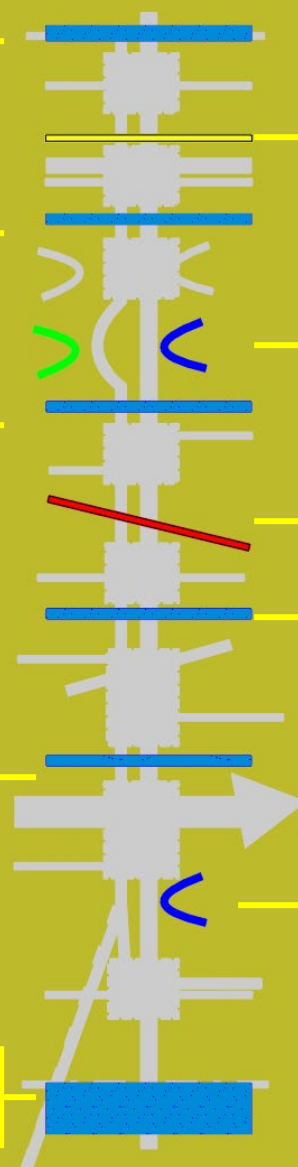
Dorpsstraat krommenie-assendelft

Herderskindpad

A8

Mallegatsloot

Kop Havenbuurt



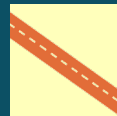
-
-
-



Dorpslint

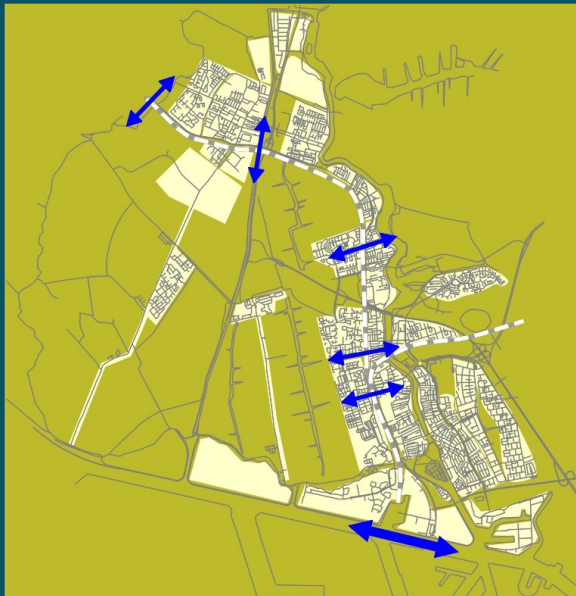


A8

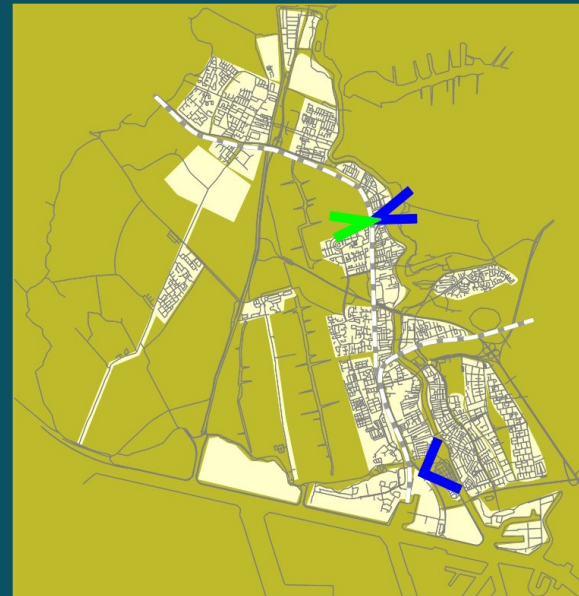
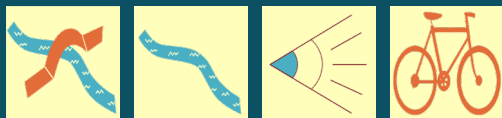


-
-
-
-
-
-
-
-
-

-
-
-



Waterlijnen



Zichtlijnen



-
-
-
-
-
-
-
-

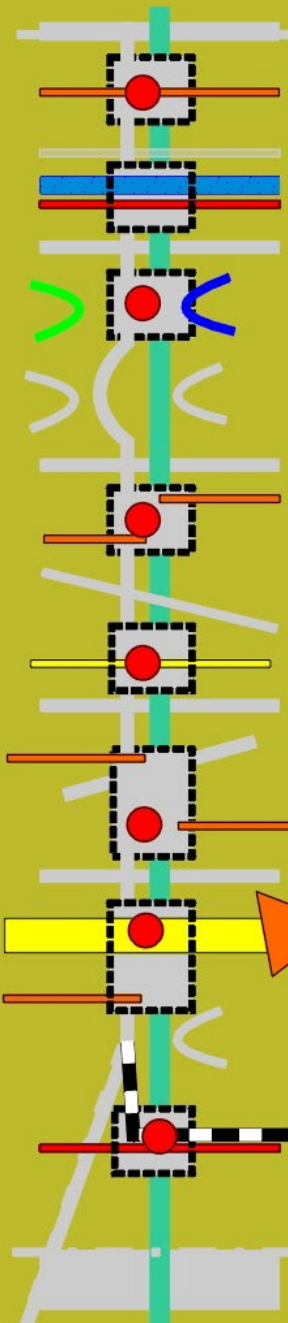
Rosariumlaan

Provinciale weg /
Nauernasche Vaart

Station Koog-
Zaandijk

Vincent van Goghweg

Den Uylweg



Knopen


Station Wormerveer

Station Koog-Bloemwijk

Zaandam stationsgebied




③ Station Wormerveer






4 Station Koog-Zaandijk



-
-
-

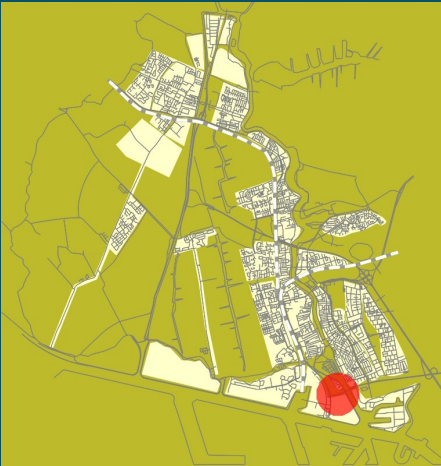


⑥ Vincent van Goghweg




-
-
-
-
-
-
-
-
-

-
-
-



8 Den Uylweg



-
-
-
-
-
-
-
-
-

•
•
•

Beeld van de weg



Hoofdweg



Fietssnelweg

Spoorlijn

Bewegwijzering



Verlichting




Groenstroken

• • • • • • • • • •

Woningbouw



Voorzieningen



Groenvoorzieninge

n

