


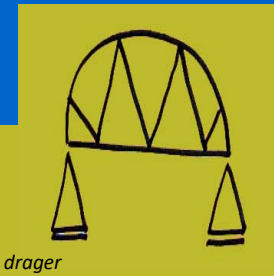
Zaanse Rijweg



verbinding



beeldmerk



logische drager



eenduidigheid



diversiteit



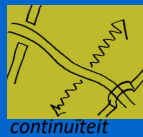
concentratie



spreiding



dwarsverbanden



continuïteit



snelheid



beeld

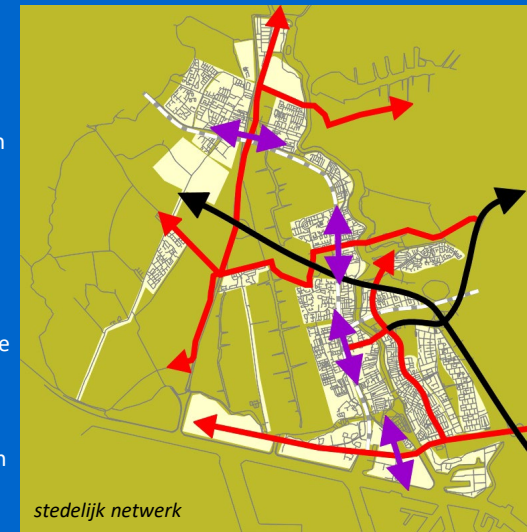
Twaalf kilometer lang snijdt een band van infrastructuur nu nog als Provinciale Weg door Zaanstad. Deze weg is bijna overal in Zaanstad aanwezig. Straks moet het een weg zijn die de naam Zaanse Rijweg waardig is: een weg met allure. De opgave was een visie te ontwikkelen die handvatten geeft aan de missie voor de Zaanse Rijweg. Deze missie gaat ervan uit dat de Zaanse Rijweg een duidelijke verbinding dient te worden tussen de oude kernen. Daarnaast dient de Rijweg een logische drager te zijn van een groot deel van de ruimtelijke, economische én sociale ontwikkelingen. Tenslotte moet de Zaanse Rijweg uitgroeien tot een waar beeldmerk voor Zaanstad.

De analyse

Wat als eerste opvalt aan de Zaanse rijweg is dat het onmiskenbaar een weg van tegenstellingen is. Over het algemeen is dat nu nog vaak een probleem, maar in de toekomst kunnen die tegenstellingen als een echte kwaliteit worden uitgebuut. Het betreft de tegenstellingen zoals hiernaast uitgebeeld.

In de uitwerking van de visie wordt impliciet gebruik gemaakt van deze tegenstellingen. Hiermee wordt enerzijds recht gedaan aan het sterke karakter van de weg. Anderzijds wordt veel aandacht geschonken aan de herkenbaarheid van de omgeving.

De Zaanse Rijweg neemt een belangrijke positie in in het stedelijk netwerk van de stad. Ten eerste is het één van de lange lijnen in de stad die bepalend zijn voor de langgerekte structuur van de stad (naast de Zaan en de linten van Assendelft en Westzaan). Ook heeft de Zaanse Rijweg een belangrijke positie in de stad, omdat zij een verbindend element vormt tussen de regionale en boven-regionale verbindingen die langs of door Zaanstad heen lopen. De Zaanse Rijweg zelf krijgt op het regionale niveau steeds minder betekenis. Dit is op zich een gunstige ontwikkeling, omdat hiermee de lokale betekenis voor Zaanstad verder kan worden versterkt. Tenslotte is het feit dat er langs de gehele weg een spoorlijn loopt zeer belangrijk. Maar meer nog dat er nu al vijf stations langs de weg liggen. Met deze stations kunnen zogenaamde kristallisatiepunten worden gevormd, die als startpunt van nieuwe ruimtelijke, economische en sociale ontwikkelingen kunnen dienen.

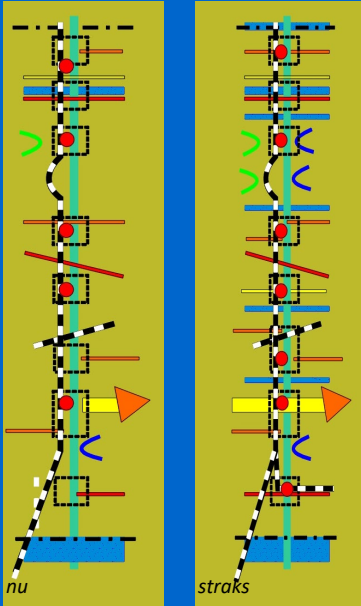


stedelijk netwerk





Chemie van een verbinding



de chemie van de verbinding

De visie

De Zaanse Rijkweg kan worden gezien als een weg die is opgebouwd uit drie hoofdelementen, namelijk knopen, lijnen en wijken. Daarbij staan de knopen voor knooppunten van infrastructuur. De bestaande stations spelen hierin een cruciale rol. Ook een kruispunt van weg en water (Nauernasche Vaart) en een aantal nieuwe stations is als knoop gedefinieerd. Bij de lijnen gaat het om de belangrijke elementen dwars op de rijweg. Om de omgeving van de Rijkweg beter beleefbaar te maken is daarbij extra aandacht voor een aantal historische waterlijnen en enkele (in aanleg reeds aanwezige) zichtlijnen op de Zaan en het open landschap.

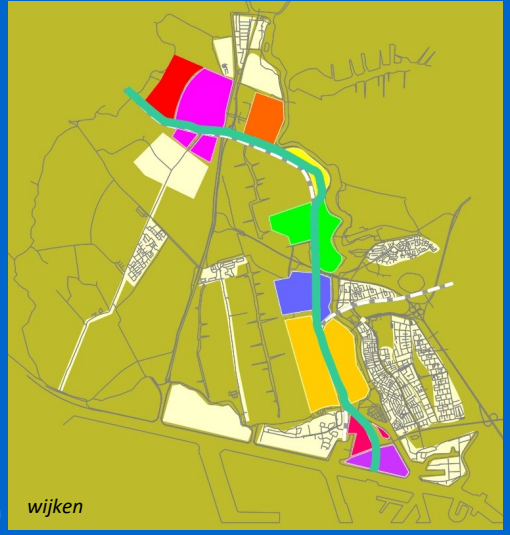
De wijken zijn de rond de Rijkweg liggende gebieden die elk hun eigen karakter hebben, dan wel behoren te krijgen.

Voor elk van deze elementen wordt een visie voor herontwikkeling gegeven. Daarbij wordt een toekomstbeeld beschreven en wordt aangegeven welke functies het beste passen in dit toekomstbeeld. Hierbij wordt steeds aangesloten op reeds bestaande kwaliteiten, die verder worden uitgebouwd. Tenslotte is de Zaanse Rijkweg als zelfstandig element in de stad beschreven. Het gaat om de herkenbaarheid van de weg door de hele stad heen. Elementen als profielbreedte, intensiteit van bebouwing en functie zullen onder invloed van de knopen, lijnen en wijken steeds wisselen.


De eenheid van de weg, of beter herkenbaarheid van de weg wordt op de volgende manieren bereikt. De bestrating wordt in één familie ontworpen. Dat geldt eveneens voor kleur en vorm van het straatmeubilair, zoals zitbanken en verlichting. Bijzonder element is de speciale wegwijzer die verschillende belangrijke gebouwen en attracties in de stad aanwijst, maar ook wisselende evenementen kan aanduiden.

Doorslaggevend voor de continuïteit van de Zaanse Rijkweg is echter de fietssnelweg die over de volledige lengte van de Rijkweg mee loopt. Deze snelweg zorgt voor snel en comfortabel transport. Het beperkte aantal kruisingen, het bestratingmateriaal en wellicht het verzorgen van enige beschutting dragen hier aan bij.

De fietssnelweg zorgt voor een goede verbinding tussen de wijken in Zaanstad. Maar ook regionaal als verbinding tussen Amsterdam en het noorden van Holland heeft deze fietssnelweg een belangrijke functie.



wijken



bijzonder straatmeubilair